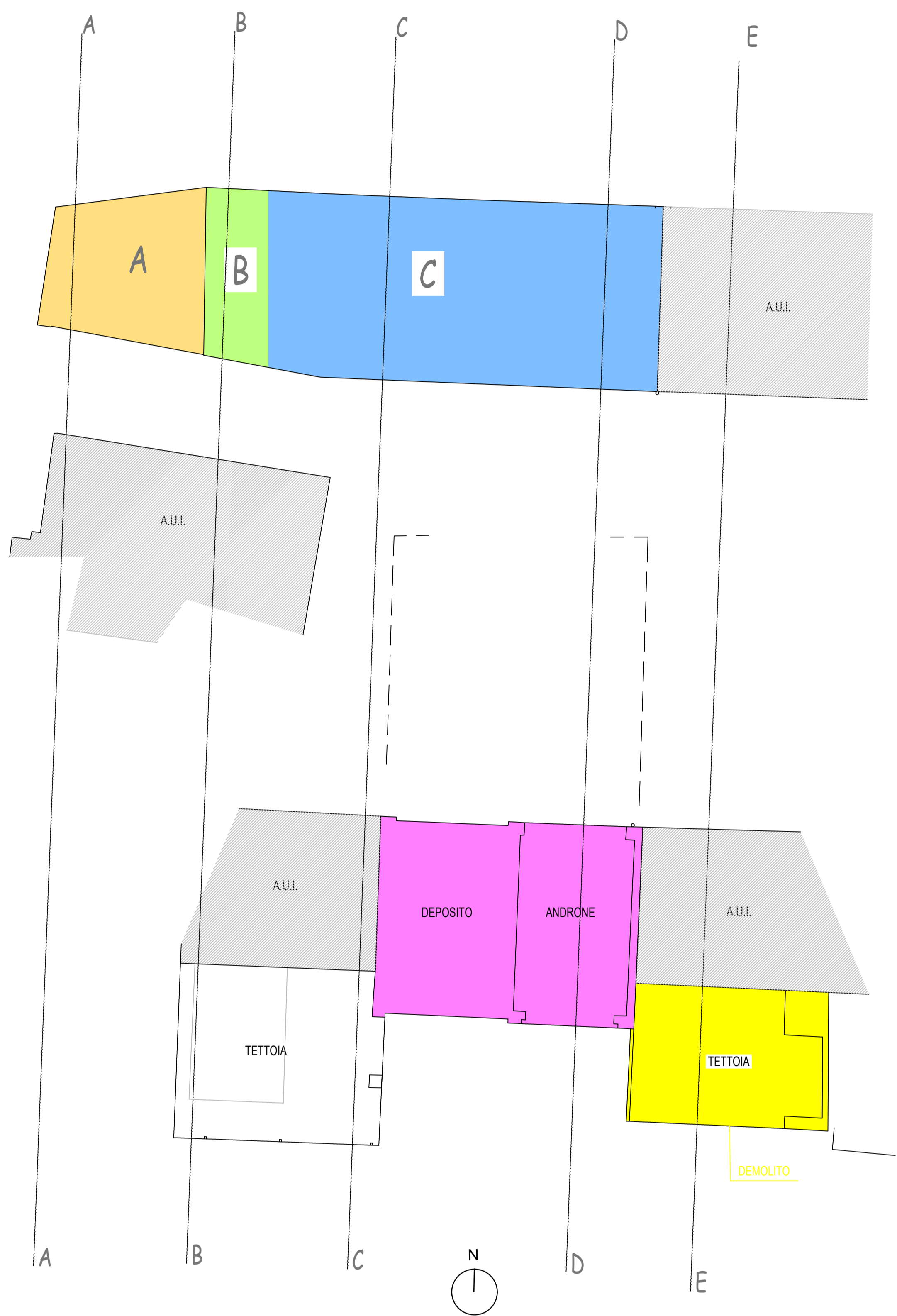


RIFERIMENTO PLANIMETRICO DI PROGETTO



SEZIONE E



SCHEMI VOLUMETRICI DI PROGETTO



RAPPORTI VOLUMETRICI E DI SUPERFICIE DI PROGETTO

SUPERFICIE COPERTA MQ. 107,16 < mq. 135,61

SLP COMPLESSIVA MQ. 263,88 < mq. 266,95

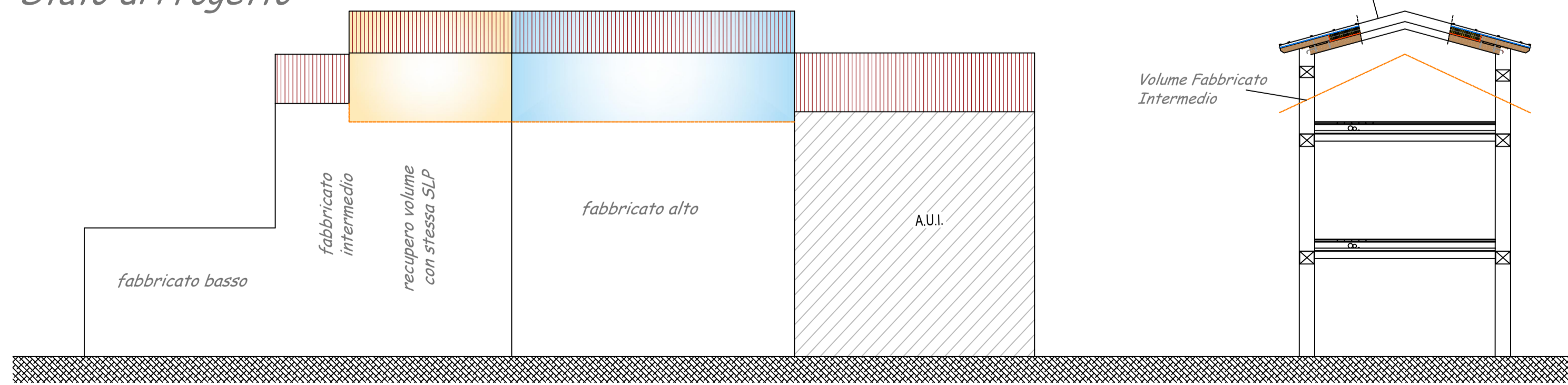
VOLUMI:

VOLUME COMPLESSIVO MC 830,90 < mc. 874,90

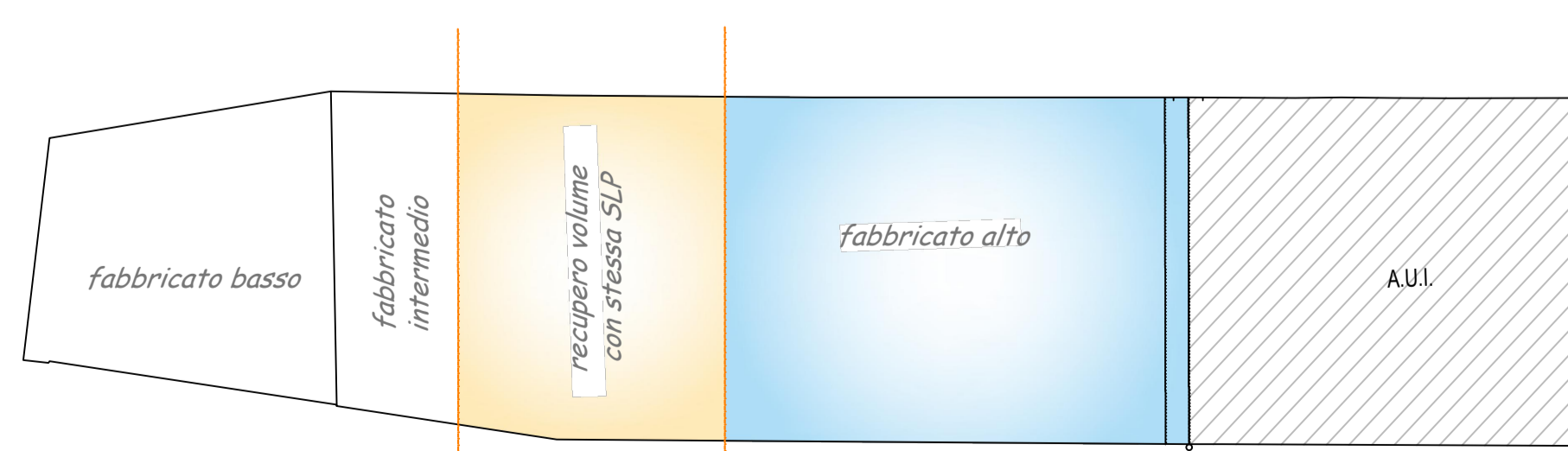
Recupero Volume e SLP da demolizione tettoia indicata in rosso nella planimetria:  
Slp disponibile mq 28,47  
Mc disponibili mc 79,29

Andamento di progetto della cortina

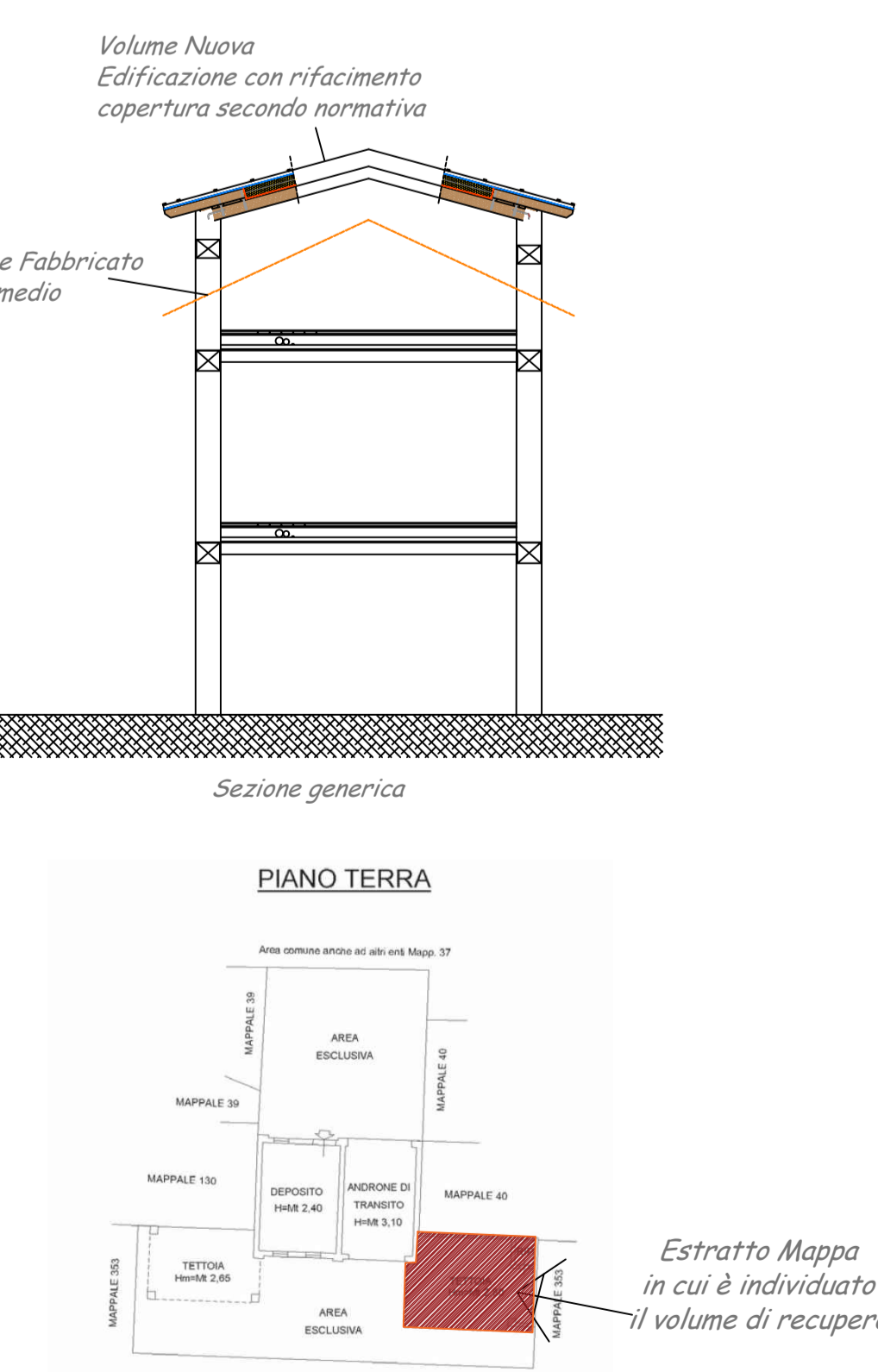
Stato di Progetto



Prospetto sud Volumi di Progetto Recuperati



Planimetria Volumi di Progetto Recuperati



Comittente		Progettista		Timbro e Protocollo	
Sig. Massimo Mario Via Antico Porto, 17 Sancino (CR)		Arch. I. Massimo Pedrini Via IV Novembre, 14 Sancino (CR) tel. 037485164 C.F. PDRMSM80A09F205K pedrimassimo@yahoo.it Partita IVA 0154912403913 Ordine Architetti P.P.C. di Cremona N. 848			
Titolo Elaborato					
Indici Urbanistici di Progetto					
Piano di Recupero in VARIANTE alla SCHEDA 147 del PGT - censimento edifici in ambito agricolo					
Tavola	Data	Revisione	Scala		
05	17.10.2022	- - -	1:100		
Foglio		Mappale		Comune di Sancino	
37		35/3-34/3-33/6-7-SDI 354		Via Brescia 24	

STUDIO PEDRINI  
STUDIOTECNICO  
ARCHITETTURA  
INTERDESIGN